



АДМИНИСТРАЦИЯ МОЖАЙСКОГО ГОРОДСКОГО ОКРУГА МОСКОВСКОЙ ОБЛАСТИ

143200, Московская область,
г. Можайск, ул. Московская, д. 15

тел. 8-496-38-22-107
Факс 8-496-38-24-908
E-mail: mozhaysk@mosreg.ru

ПОСТАНОВЛЕНИЕ от 15.07.2021 № 2228-П

об установлении публичного сервитута в порядке главы V.7. Земельного кодекса Российской Федерации по адресу (местоположение): Московская область, Можайский городской округ, г. Можайск в пользу акционерного общества "Мособлгаз" (ИНН 5032292612, ОГРН 1175024034734) в целях размещения линейных объектов системы газоснабжения, назначение сооружения - "Газификация негазифицированных улиц в г. Можайск, II очередь"

В соответствии с Земельным кодексом Российской Федерации, Федеральным законом от 06.10.2003 № 131-ФЗ «Об общих принципах организации местного самоуправления в Российской Федерации», Законом Московской области № 23/96-ОЗ «О регулировании земельных отношений в Московской области», руководствуясь Уставом муниципального образования "Можайский городской округ", учитывая ходатайство акционерного общества "Мособлгаз" (ИНН 5032292612, ОГРН 1175024034734) от 01.06.2021 № P001-5691334686-45931492,

ПОСТАНОВЛЯЕТ:

1. Установить публичный сервитут на срок 120 месяцев в отношении земельного участка с кадастровым номером 50:18:0080123:1068, в пользу акционерного общества "Мособлгаз" (ИНН 5032292612, ОГРН 1175024034734), в целях размещения линейных объектов системы газоснабжения, назначение сооружения - "Газификация негазифицированных улиц в г. Можайск, II очередь", в границах в соответствии с приложением к настоящему Постановлению.

Срок, в течение которого использование части земельного участка, указанного в п. 1 настоящего Постановления и (или) расположенных на нем объектов недвижимого имущества в соответствии с их разрешенным использованием будет невозможно или существенно затруднено (при возникновении таких обстоятельств) в связи с осуществлением сервитута: 11 месяцев.

Обоснование необходимости установления публичного сервитута: мероприятия по строительству линейного объекта системы газоснабжения, назначение сооружения - "Газификация негазифицированных улиц в г. Можайск, II очередь" предусмотрены постановлением Правительства Московской области от 20.12.2004 № 778/50 "Об утверждении Программы Правительства Московской области "Развитие газификации в Московской области до 2030 года" (наименование объекта - Газификация негазифицированных улиц в г. Можайск, II очередь); технические условия от 22.11.2019 № 13344-208/1, выданные акционерному обществу "Мособлгаз".

Порядок установления зон с особыми условиями использования территорий и содержание ограничений прав на земельные участки в границах таких зон, в целях размещения газораспределительных сетей определен постановлением Правительства Российской Федерации от 20.11.2000 № 878 "Об утверждении Правил охраны газораспределительных сетей".

Акционерное общество "Мособлгаз" обязано привести земельный участок, указанный в приложении № 1 к настоящему Постановлению в состояние, пригодное для использования в соответствии с видом разрешенного использования, снести инженерное сооружение, размещенное на основании публичного сервитута, в сроки, предусмотренные пунктом 8 статьи 39.50 Земельного кодекса Российской Федерации.

2. Администрации в течение 5 рабочих дней направить копию настоящего Постановления в Управление Федеральной службы государственной регистрации, кадастра и картографии по Московской области для внесения сведений об установлении публичного сервитута в отношении земельных участков, указанных в пункте 1 настоящего Постановления, в Единый государственный реестр недвижимости.

3. Администрации в течение 5 рабочих дней опубликовать настоящее Постановление (без приложений) в газете "Новая жизнь" и разместить на официальном информационном сайте администрации - www.admmozhaysk.ru. Управлению по земельным отношениям Администрации Можайского городского округа Московской области в течение 5 рабочих дней направить копию настоящего Постановления правообладателям земельных участков, в отношении которых принято решение об установлении публичного сервитута.

4. Управлению по земельным отношениям Администрации Можайского городского округа Московской области в течение 5 рабочих дней направить обладателю публичного сервитута копию настоящего Постановления, сведения о лицах, являющихся правообладателями земельных участков, сведения о лицах, подавших заявления об учете их прав (обременений прав) на земельные участки, способах связи с ними, копии документов, подтверждающих права указанных лиц на земельные участки.

5. Контроль за выполнением настоящего Постановления возложить на заместителя Главы Администрации Можайского городского округа Московской области Клиньских М.М.

Глава Можайского
городского округа



Д.В. Мордвинцев

ОПИСАНИЕ МЕСТОПОЛОЖЕНИЯ ГРАНИЦ

Зона публичного сервитута «Газификация негазифицированных улиц в г. Можайск, II очередь»

(наименование объекта, местоположение границ которого описано (далее - объект))

Раздел 1

Сведения об объекте

№ п/п	Характеристики объекта	Описание характеристик
1	2	3
1.	Местоположение объекта	Московская область, город Можайск
2.	Площадь объекта +/- величина погрешности определения площади (Р +/- Дельта Р)	268 +/- 6 м ²
3.	Иные характеристики объекта	-

Раздел 2

Сведения о местоположении границ объекта

1. Система координат мск-50

2. Сведения о характерных точках границ объекта

Обозначение характерных точек границ	Координаты, м		Метод определения координат характерной точки	Средняя квадратическая погрешность положения характерной точки (Mt), м	Описание обозначения точки на местности (при наличии)
	X	Y			
1	2	3	4	5	6
-	-	-	-	-	

3. Сведения о характерных точках части (частей) границы объекта

Обозначение характерных точек части границы	Координаты, м		Метод определения координат характерной точки	Средняя квадратическая погрешность положения характерной точки (Mt), м	Описание обозначения точки на местности (при наличии)
	X	Y			
1	2	3	4	5	6
Часть 1					
1	441245.49	1282649.69	Метод спутниковых геодезических измерений (определений)	0.10	-
2	441248.65	1282649.56	Метод спутниковых геодезических измерений (определений)	0.10	-
3	441249.43	1282668.49	Метод спутниковых геодезических измерений (определений)	0.10	-
4	441250.42	1282705.39	Метод спутниковых геодезических измерений (определений)	0.10	-
5	441247.21	1282723.84	Метод спутниковых геодезических измерений (определений)	0.10	-
6	441245.37	1282711.09	Метод спутниковых геодезических измерений (определений)	0.10	-
7	441246.41	1282705.10	Метод спутниковых геодезических измерений (определений)	0.10	-
8	441245.43	1282668.62	Метод спутниковых геодезических измерений (определений)	0.10	-

3. Сведения о характерных точках части (частей) границы объекта

Обозначение характерных точек части границы	Координаты, м		Метод определения координат характерной точки	Средняя квадратическая погрешность положения характерной точки (Mt), м	Описание обозначения точки на местности (при наличии)
	X	Y			
1	2	3	4	5	6
9	441245.05	1282659.47	Метод спутниковых геодезических измерений (определений)	0.10	-
1	441245.49	1282649.69	Метод спутниковых геодезических измерений (определений)	0.10	-

Раздел 3

Сведения о местоположении измененных (уточненных) границ объекта

1. Система координат -

2. Сведения о характерных точках границ объекта

Обозначение характерных точек границ	Существующие координаты, м		Измененные (уточненные) координаты, м		Метод определения координат характерной точки	Средняя квадратическая погрешность положения характерной точки (M _t), м	Описание обозначения точки на местности (при наличии)
	X	Y	X	Y			
1	2	3	4	5	6	7	8
-	-	-	-	-	-	-	

3. Сведения о характерных точках части (частей) границы объекта

Обозначение характерных точек части границы	Существующие координаты, м		Измененные (уточненные) координаты, м		Метод определения координат характерной точки	Средняя квадратическая погрешность положения характерной точки (M _t), м	Описание обозначения точки на местности (при наличии)
	X	Y	X	Y			
1	2	3	4	5	6	7	8
-	-	-	-	-	-	-	





Раздел 4

План границ объекта



Масштаб 1:500

Условные обозначения

-  - Вновь образованная часть границы, сведения о которой достаточны для определения ее местоположения
-  - Характерная точка границы, сведения о которой позволяют однозначно определить ее положение на местности
- Зона с ОУ 1 - Зона с особыми условиями использования территории Зона с ОУ 1 — Зона публичного сервитута «Газификация негазифицированных улиц в г. Можайск, II очередь»
- 1 - Обозначение новой характерной точки
- :24 - Кадастровый номер земельного участка
- :1067 - Кадастровый номер здания
- :1053 - Кадастровый номер сооружения
-  - Существующая часть границы, имеющиеся в ЕГРН сведения о которой достаточны для определения ее местоположения
-  - Граница кадастрового квартала
- 50:18:0080123 - Номер кадастрового квартала



Подпись _____

Дата " 25 " мая 2021 г.

Место для оттиска печати (при наличии) лица, составившего описание местоположения границ объекта

**Текстовое описание местоположения границ
населенных пунктов, территориальных зон, особо охраняемых природных
территорий, зон с особыми условиями использования территорий**

Прохождение границы		Описание прохождения границы
от точки	до точки	
1	2	3
1	2	-
2	3	-
3	4	-
4	5	-
5	6	-
6	7	-
7	8	-
8	9	-
9	1	-